

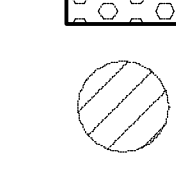

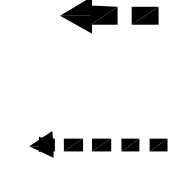




Commune de  
LANDIRAS

Plan Local d'Urbanisme

PLAN DE ZONAGE  
ET DES RESERVATIONS

-  Délimitation et indication des secteurs de règlement
  -  Localisation et numéro des emplacements réservés
  -  Espace Boisé Classé (à conserver ou à créer)
  -  Espace boisé à protéger (ripisylve)
  -  Périmètre d'identification de bâtiment existant et d'intérêt, pouvant faire l'objet de changement de destination en N1
- Orientations d'aménagement :
-  Points d'accès (localisation indicative pour l'organisation des secteurs à urbaniser)
  -  Voie de desserte à créer (tracé indicatif pour l'organisation des secteurs à urbaniser)

PARTIE CENTRE  
Echelle 1/5000ème

