










Commune de
LANDIRAS

Plan Local d'Urbanisme

PLAN DE ZONAGE
ET DES RESERVATIONS

-  Délimitation et indication des secteurs de règlement
 -  Localisation et numéro des emplacements réservés
 -  Espace Boisé Classé (à conserver ou à créer)
 -  Espace boisé à protéger (ripisylve)
 -  Périmètre d'identification de bâtiment existant et d'intérêt, pouvant faire l'objet de changement de destination en N1
- Orientations d'aménagement :
-  Points d'accès (localisation indicative pour l'organisation des secteurs à urbaniser)
 -  Voie de desserte à créer (tracé indicatif pour l'organisation des secteurs à urbaniser)

PARTIE OUEST
Echelle 1/5000ème

